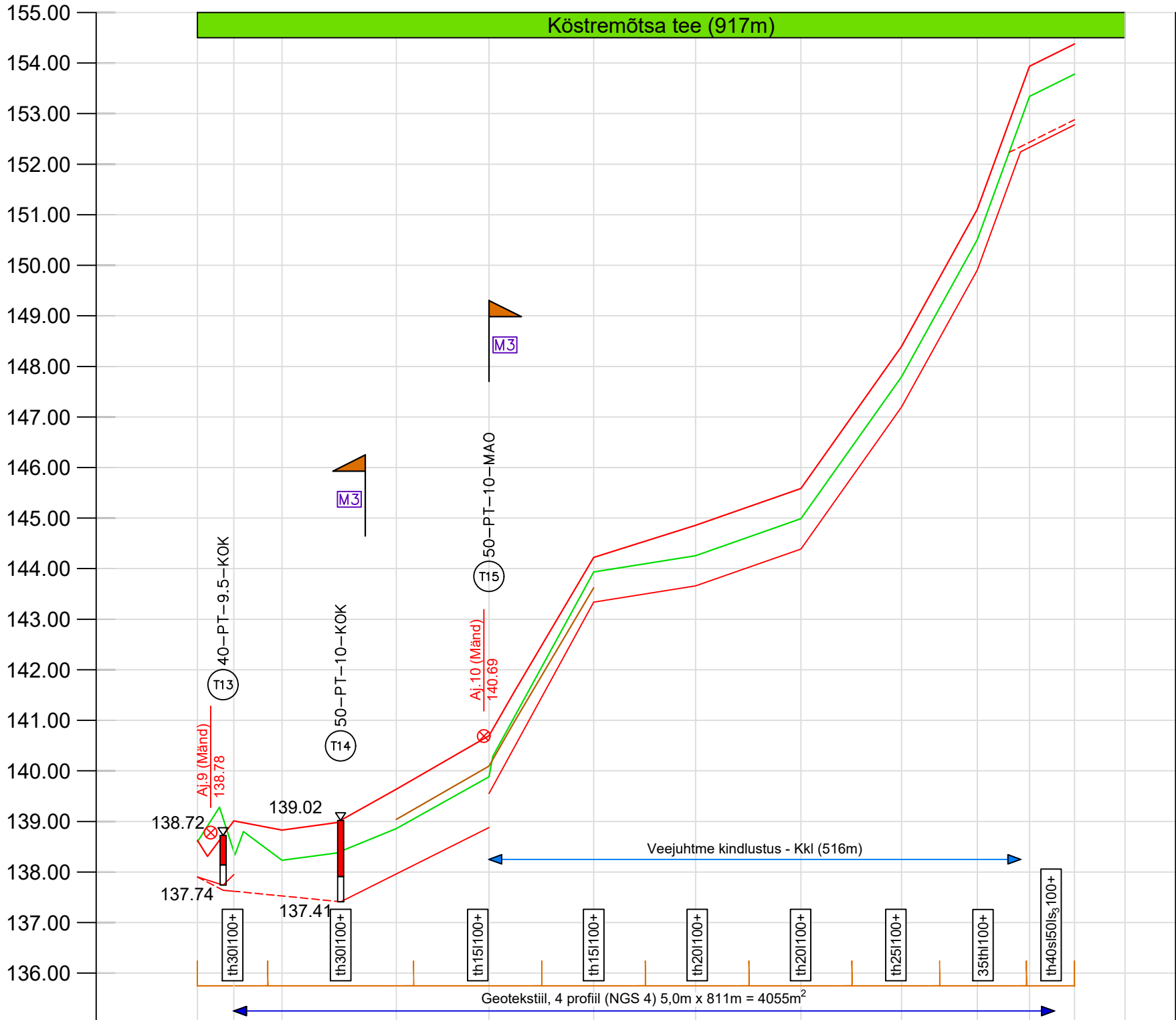


Köstremõtsa tee

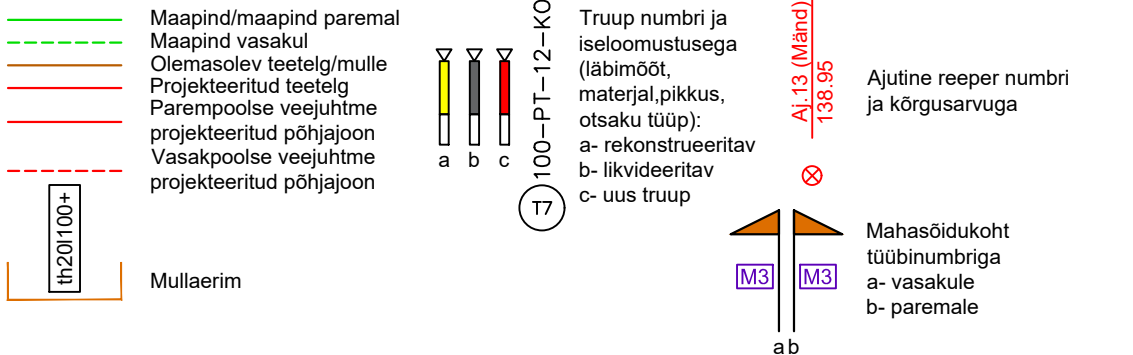
Märkused:
Kõrgused EH2000 süsteemis

Mh 1:100
Mv 1:5000

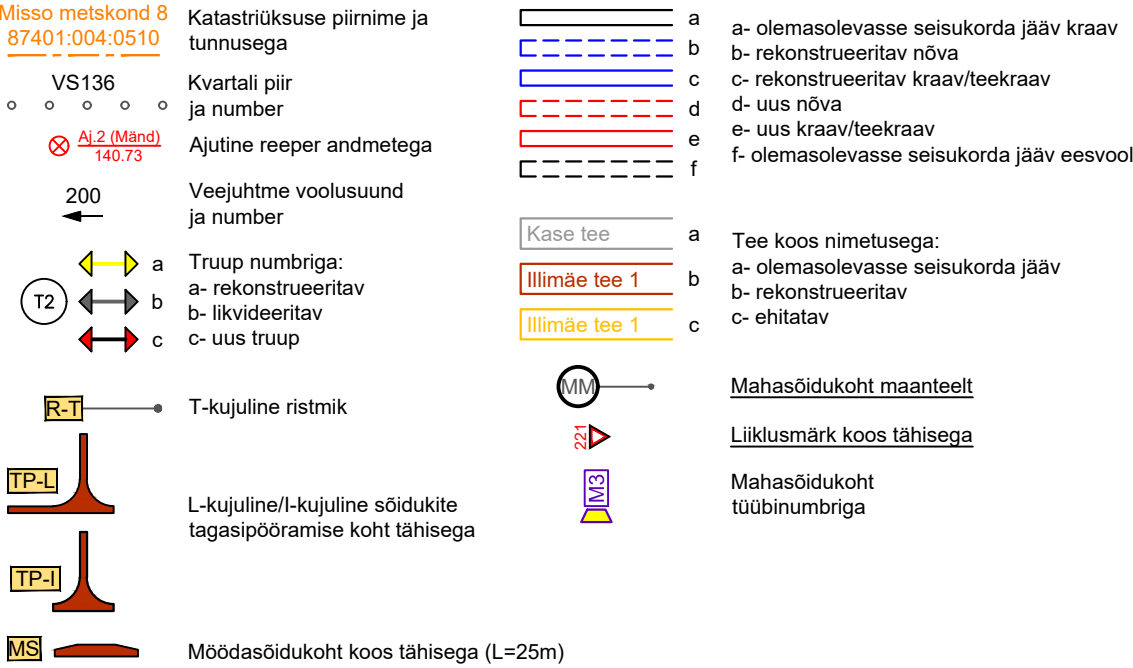


1	Ristprofiili tüüp (nr)		RP2				RP3				RP4					
2	Projekteeritud teekatte	Katendi tüüp	(cm)													
3		Teekatte kõrgusarvud tee teljel	(m)													
4		Olemasoleva teekatte kõrgusarvud tee teljel/muldel	(m)													
5		Maapinna kõrgusarvud	(m)													
6		Pikettide vahekaugused	(m)													
7	Piketi number															
8	Sirge ja kõvera pikkus		(m)													
9	Vasaku trassiserva kaugus tee teljest		(m)													
10	Vasaku kraavi siseserva kaugus tee teljest		(m)													
11	Sirgestatud trassi plaan															
12	Parema kraavi siseserva kaugus tee teljest		(m)													
13	Parema trassiserva kaugus tee teljest		(m)													
14	Kilometraaž		(km)													
15	Vasakpoolse teekraavi mõõdetud põhjakõrgus		(m)													
16	Projekteeritud vasakpoolse teekraavi	Põhjakõrgus	(m)													
17		Sügavus	(m)													
18		Lang (%)	Pikkus (m)													
19	Parempoolse teekraavi mõõdetud põhjakõrgus		(m)													
20	Projekteeritud parempoolse teekraavi	Põhjakõrgus	(m)													
21		Sügavus	(m)													
22		Lang (%)	Pikkus (m)													

LEPPEMÄRGID



LEPPEMÄRGID TRASSIPLAANIL



 PROJEKTEERIMISBÜROO		Tulika 19 10613 Tallinn tel. 6528408 tel. 5070951 maja@maavesi.ee		MATER reg.nr. MPO008-00 MTR reg.nr. EP10033667-0001		Töö number: 221410		
Objekt:		Muzako teed		Tellija:		Riigimetsa Majandamise Keskus		
Joonise nimi:		Köstremõtsa tee pikiprofiil		Autor:		J.Käsk		
Joonis		3.2	Leht	2/5	Mõõt	1:100/1:5000	Kuup.	01.2023